


The background features a stylized world map. A large red circle is centered on the Atlantic Ocean, with a smaller blue circle inside it. A green circle is partially visible on the left side. Several regions, including parts of South America, Africa, and Asia, are shaded in yellow. Faint text 'Su-30' and 'IL-76' is visible on the map.

**Шитова Елена**

**Роль Голдбери ду Коуто и Силва в  
становлении геополитической школы  
Бразилии**

“Быть геополитикой, современной по факту, и, что важнее, быть геополитикой  
бразильской по сути”

Презентация подготовлена при финансовой поддержке Российского гуманитарного научного фонда,  
грант №15 -37-01216 «Латиноамериканские геополитические коды: влияние на формирование  
внешнеэкономической и внешнеполитической стратегии поведения стран региона в полицентричной  
мировой системе и построении долгосрочных отношений с Российской Федерацией».



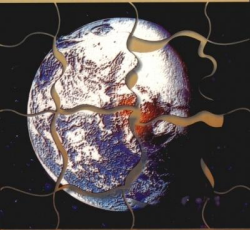
**На повестке дня всегда представлены три основных идеи:**

- 1). Вопрос национальной целостности и интеграции;
- 2). Защита сухопутных границ;
- 3). Важность поддержания основных направлений коммуникации на атлантическом Юге.




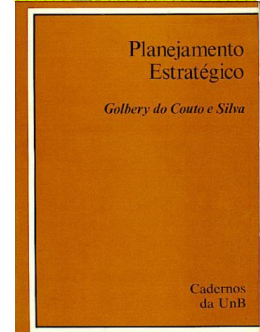

**Три основных зоны защиты влияния страны в региональном плане:**

- 1). бассейн ла Платы,
- 2). атлантический Юг
- 3). Амазония.

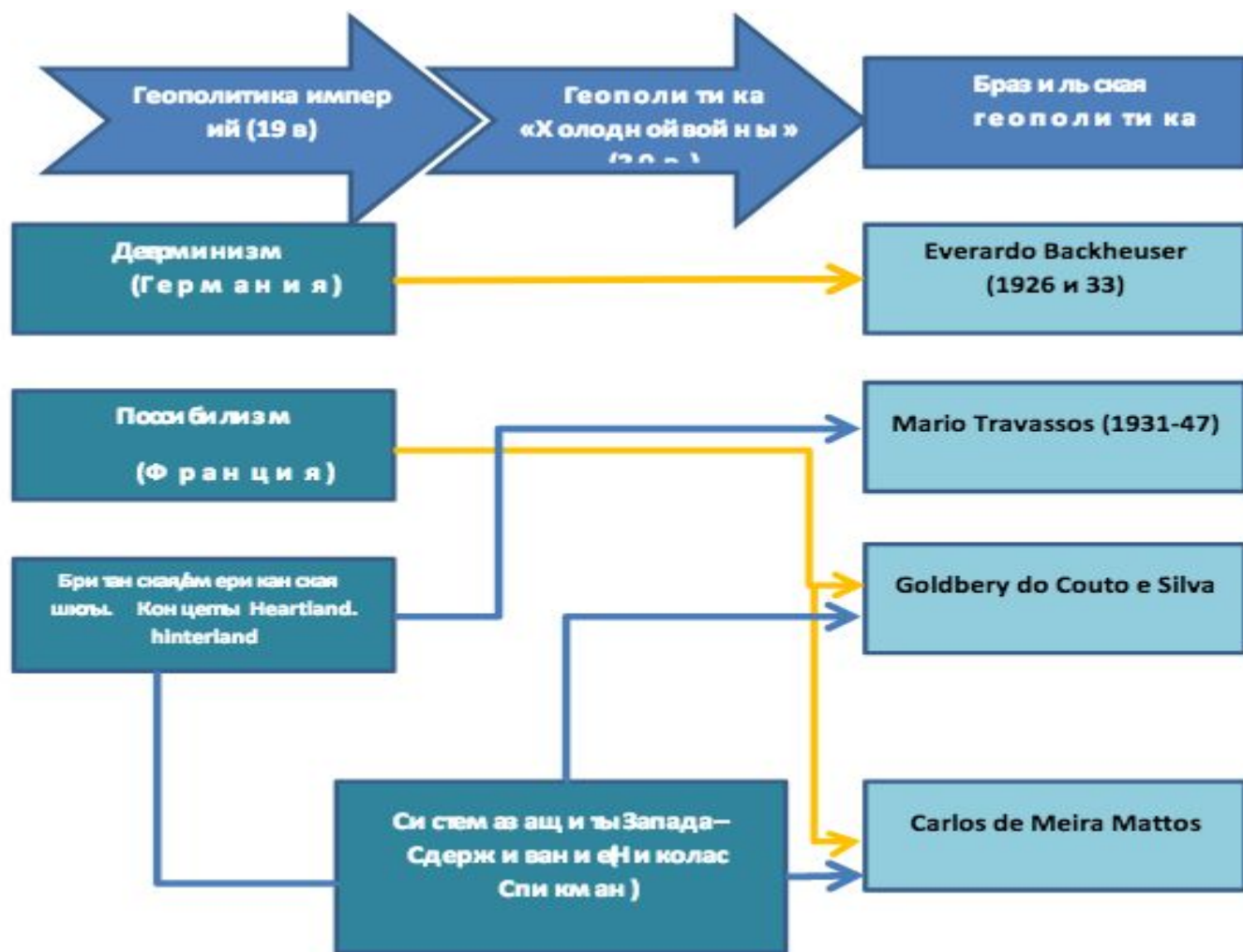


**Условно бразильскую геополитическую школу можно разделить на три основных периода:**

1. до начала военной диктатуры
2. военная диктатура
3. после военной диктатуры




Фаза	Период	Авторы	Тематика
1	1920-1930	Everardo <u>Backheuser</u> , Elyseo de Carvalho, Delgado de Carvalho, <b>Mário Travassos</b> e Paula Cidade	Систематизация национальной геополитической мысли, <u>теоретизация</u> и европейское влияние
2	1939-1945	Raja <u>Gabaglia</u> , Teixeira de Freitas, <b>Lysias Rodrigues</b> , <u>Canabarro Reichardt</u> e Leopoldo <u>Nery da Fonseca</u>	Утверждение геополитики в стране и распространение
3	1948-1964	<b>Golbery do Couto e Silva</b> , João Baptista de Magalhães, Waldyr <u>Goldophim</u> , <b>Octávio Tosta</b> e Aurélio de <b>Lyra Tavares</b>	Возникновение Высшей школы войны и мышление времен «Холодной войны»
4	1964-1980	<b>Therezinha de Castro</b> , <b>Carlos de Meira Mattos</b> e Paulo Henrique da Rocha Correia	Приход во власть военных и «Бразилия – великая держава»
5	1980-2000	Без великих <u>геополитиков</u>	Распространение анализа в научных работах



# Марио Травассос, “Континентальная проекция Бразилии”

- Консолидация Федеральной власти на собственной территории (≠ немецкому экспанционизму/ расширению жизненного пространства на Востоке lebensraum)
- Проект развития => улучшение связей и коммуникаций
- Транспортная интеграция ЮА => нейтрализовать влияние Аргентины
- Вероятность столкновений между Бразилией и США => северо-западная часть Южной Америки и Кариб
- Бразилия в качестве арбитра в ЮА=> континентальное проектирование







## Травасос и теория антагонизмов в Латинской Америке

*Признаки политического волнения*

- Боливия без выхода к морю (предъявляет Бразилии)
- В северо-западном углу влияние внешнеконтинентальных сил (США – Панамский канал – нефть и каучук)
- Уругвай (Бразилия и Аргентина) – нейтрализация при помощи соединения мостом Жагуарау (Jaguarão) – Рио Бранку

# Голдбери ду Коуто и Силва

Курс в США / 1944 => Бразильский экспедиционный корпус  
(FEB - Força Expedicionária Brasileira)

1951 – заместитель Департамента исследований в Высшей школе войны

Предпосылки «реализма». «Международная анархия» и «самопомощь» в планировании безопасности (Моргентау) => система западной защиты (Спикман и Кеннан)

Внешняя политика Бразилии – обеспокоенность в геостратегической позиции Бразилии – обязательства перед Западом (обсуждаемая ориентация с США) – антикоммунистический проект для региона





## Геополитический труд Голбери

- пространственная интеграция и повышение значимости
- экспансионизм «вовнутрь» и мирная проекция «вовне»
- сдерживание приграничных линий
- сотрудничество с развивающимися странами
- безопасность и национальная геостратегия перед лицом собственной динамики центров силы



# Карлос ди Мейра Матос

## Различные планы национального развития путей сообщения

В 1980-х гг => теория границ


Отношение между заселением территорий и установлением границ

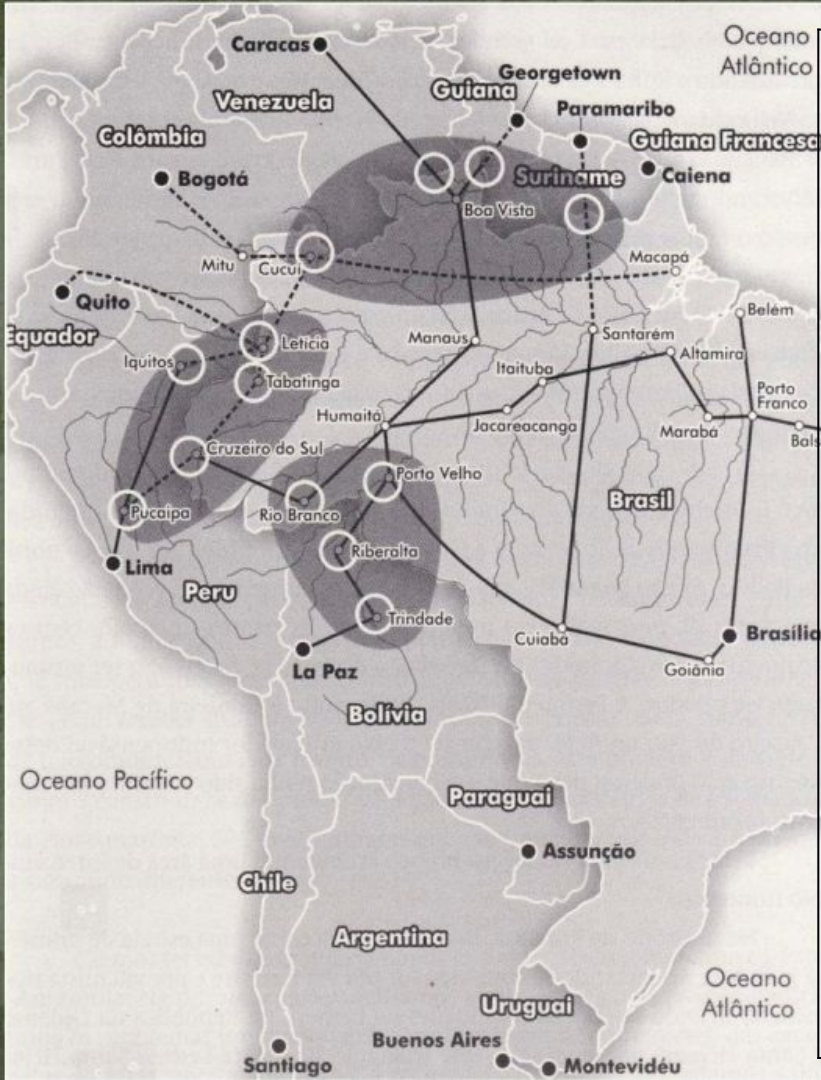
## Геополитика Пан-Амазонии (1980)

Внутренний план: усилия военного правительства (трансамазоника – Андское сообщество (CAN, Comunidade Andina das Nações) – Главное управление по развитию Амазонии (SUDAM, Superintendência do Desenvolvimento da Amazônia) – поло Амазония (Poloamazônia))

Консолидация Амазонии как условие для проекта могущества (вызов и ответ Тойнби)

Договор об Амазонской кооперации (ТСА, Tratado de Cooperação Amazônica), 1978 – проект кооперации развития – подтверждение национального суверенитета






## Геополитический проект Майра Маттоса

- зоны международного пограничного обмена
- внутренние зоны пограничного обмена
- пограничные территории распространения
- полюса развития (маленькие «Бразилиа»)
- эффект, похожий на тот, который оказал Тихий океан для США
- необходимость создания «хребта» территории
- решение «испанского окружения/ блокады»  
путем интеграции транспорта

# Подробнее о Голбери ду Коуто и Силва

В развитии приведенных выше тезисов Г. ду Коута Силва опирается на следующее:

- доктрину,
- перспективу
- основные указания (директивы к действию).



## **Внутренние геополитические директивы (по Г. ду Коуто Силва)**

- более твердая артикуляция экуменической базы континентального проектирования Бразилии;
- подталкивание продвижения на Северо-Запад колониальной волны, начиная с центральной платформы - настоящего центрального/ ядерного региона страны – через интеграцию центрально-западного полуострова во всю бразильскую эйкумену (пространственная интеграция и повышение значимости);
- наполнение цивилизации Амазонии, покрытие пограничных узлов, начиная с продвинутой базы, сконструированной с Центрo-Запада, следуя оси основного притока реки (экспансионизм «вовнутрь» и мирная проекция «вовне»)

## Внешние геополитические директивы (по Г. ду Коуто и Силва)

Обеспокоенность в геостратегической позиции Бразилии – обязательства перед Западом (обсуждаемая ориентация с США) – *антикоммунистический проект для региона.*

- Существование центрального ядра, невероятно чувствительного к вторжениям с моря, и чья безопасность жизненно необходима для остальной территории в целом;
- Северо-Восток страны как зона наиболее уязвимая для вмешательств извне; Юг (от границы с Уругваем до штата Мату-Гроссу) – зона максимальной уязвимости неблагоприятным действиям регионального характера;
- атлантическое побережье как необходимый элемент бразильской защиты и развития. В качестве решения были предложены сдерживание приграничных линий, сотрудничество с развивающимися странами, и национальная геостратегия перед лицом собственной динамики центров силы.



# Геополитические директивы (по Г. ду Коуту Силва)

=> упор по двум основным направлениям: *интеграция и валоризация территорий* (во внутренней политике) и *безопасность и защита* (во внешней) - участие в системе западной защиты.

Доминирующие черты, необходимые бразильской геополитике:

- Геополитика *интеграции и валоризации пространства*;
- Геополитика *экспансионизма вовнутрь*, а также *мирная проекция вовне*;
- Геополитика *сдерживания вдоль границ*;
- *Участия в защите западной цивилизации*, частью которой Бразилия также является;
- Геополитика *континентальной коллаборации*;
- *Коллаборации развивающимися странами* на континенте и за его пределами;
- *Национальной безопасности* и геостратегии, перед лицом собственной динамики крупных внешних центров силы.

Спасибо за внимание!

[yelena.schitova@gmail.com](mailto:yelena.schitova@gmail.com)